

Flur 1

Gemeindebezirk Bramsche - Stadt
Gemarkung Balkum

Flur 1










Maßstab 1:1000

Herrn Horst Thomas zur Vervielfältigung
unter den am 23.4.1975 anerkannten Bedingungen freige-
geben durch das Katasteramt Osnabrück. Zu diesem Plan
gehört als Bestandteil ein Grundstücksverzeichnis vom
Gesch. B./Nr. 342/75

Ausgefertigt Bersenbrück, den 23.4. 1975
Katasteramt
Im Auftrage:

Aufgrund der §§ 6 und 40 der Niedersächsischen Gemeindeordnung (NGO) in der z.Zt. gültigen Fassung in Verbindung mit den §§ 2, 9 und 10 des Bundesbaugesetzes (BauG) vom 23.6.1960, der Baunutzungsverordnung (BaunVO) am 26. Aug. 1976... die aus nebenstehenden zeichnerischen Festsetzungen bestehende Satzung beschlossen.

ERLÄUTERUNG DER FESTSETZUNGEN

- | | |
|---|---|
|  | GRENZE DES RÄUMLICHEN GELTUNGSBEREICHES |
|  | SONDERGEBIET (FÜR DAS GES. GEBIET) |
|  | UMGRENZUNG DER STELLFLÄCHEN FÜR CAMPINGWAGEN UND |
|  | VERKEHRSFLÄCHEN |
|  | PARKFLÄCHE |
|  | FUSSWEG |
|  | GRÜNFLÄCHE GEM.§ (1) NR. 15 BBAUG |
|  | BÄUME ZU PFLANZEN UND ZU ERHALTEN GEM.§9 (1) NR.16BBAUG |
|  | FLÄCHEN FÜR DIE FORSTWIRTSCHAFT |

BEBAUUNGSPLAN NR. 39

„THO - BO - GARTEN“

Stadt Bramsche

LANDKREIS OSNABRÜCK

DER RAT DER STADT BRAMSCHE HAT AM 22. April 1976
GEM. § 2 (1) BBAUG VOM 23.6.1960 (FGBL I S.341) DIE AUFSTELLUNG
DIESES PLANES BESCHLOSSEN.

B. Lwandony
BÜRGERMEISTER

BEARBEITET: STADT BRAMSCHE - BAUAMT -
BRAMSCHE, DEN 9. März 1976

Des Stadtkämmerers
In Vertretung

DER BEB PLAN MIT BEGRÜNDUNG HAT EINEN MONAT VOM 28. Mai 1976 BIS 29. Juni 1976 EINSCHLIESSLICH ÖFFENTLICH AUSGELEGEN ORT UND ZEIT DER ÖFFENTLICHEN AUSLEGUNG WURDEN AM 19. Mai 1976 ORTSÜBLICH BEKANNTGEMACHT.

BRAMSCHKE, DEN 2. Juli 1976

Der Stadtdirektor
In Vertretung
STADTDIREKTOR

DER BEB.-PLAN IST GEM. § 10 BBAUG AM 26. Aug. 1976 DURCH DEN RAT
DER STADT BRAMSCHHE ALS SATZUNG BESCHLOSSEN WORDEN.
BRAMSCHHE, DEN 20. Sep. 1976

L. Erwandovsky
BÜRGERMEISTER

Der ~~Stadt~~ Direktor
In Vertretung

Dieser Bebauungsplan ist gemäß § 11
des BBauG vom 23. Juni 1960 (BGBl. I
S. 341)
mit Verfügung vom 05. Nov. 1976
genehmigt worden.
Osnabrück, den 05. Nov. 1976
Der Regierungspräsident
i. A. gez. Häger

DIE MIT VORSTEHENDER VERFÜGUNG DES HERRN REGIERUNGSPRÄSIDENTEN AUSGESPROCHENE GENEHMIGUNG DES BEB PLANES IST GEM. § 12 BBAUG AMTBLATT FÜR DEN LANDKREIS OSNABRÜCK AM 20. Nov. 1976 ÖFFENTLICH BEKANNTGEMACHT WORDEN. DER BEB-PLAN IST DAMIT RECHTSKRÄFTIG.

BRAMSCHE, DEN 7. Dez. 1976

STADTDIREKTOR